



1:5 000

Radwege und LV-Verbindung Rheinbrücke

Mitwirkungsauflage (2. Vorlage)

Von der Gemeindeversammlung beschlossen am:

Der Gemeindepräsident:





Der Gemeindeschreiber:

Von der Regierung genehmigt am:

RB:




Der Präsident:

Der Kanzleidirektor:




Festlegungen			
bestehend	geplant		
		Radweg	Art. 51 BauG
		Fussweg	Art. 53 BauG

Informative Inhalte

Orientierend

	Radweg rechtskräftig	Art. 51 BauG
	Bauzone	
	Wald	WaG/KWaG

Hinweisend

	Geplanter Standort Brücke
	Gewässer
	Gemeindegrenze

WnG Bundesgesetz über den Wald
KWaG Kantonales Waldgesetz
BauG Baugesetz der Gemeinde

Plandatum: 10. Dezember 2025 / Bearbeitung: si, sr

Amtliche Vermessung (AV), Kanton Graubünden, 25. September 2025
Basisplan der amtlichen Vermessung (BP-AV), Kanton Graubünden, Mai 2025

Stauffer & Studach Raumentwicklung
Stauffer & Studach AG | Alexanderstrasse 38 | CH-7000 Chur
+41 81 258 34 44 | info@stauffer-studach.ch | www.stauffer-studach.ch

